




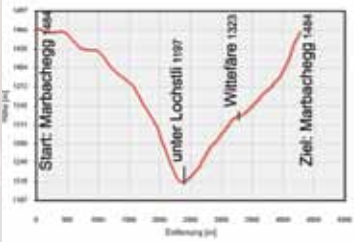
## SCHNEESCHUHTRAILS RUND UM DIE MARBACHEGG

### MARBACHEGG MARBACH (J)




Schwierigkeitsstufe:  
Marbachegg - Marbach:  
mittel bis schwer  
Marbach - Marbachegg: schwer  
Distanz: 4 km

### MARBACHEGG (K) Rundweg Marbachegg



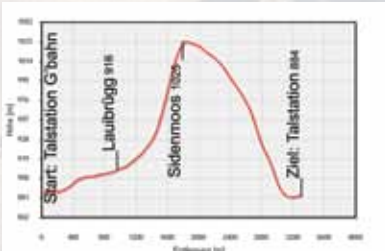
Schwierigkeitsstufe: mittel  
Distanz: 4.5 km

### KREUZEGG (K) optionale Zusatzrunde zum Marbachegg-Trail



Schwierigkeitsstufe: leicht bis mittel  
Distanz: 1.3 km

### DORF (L)



Schwierigkeitsstufe: leicht bis mittel  
Distanz: 3.3 km

# Schneeschuhtrails und Winterwanderwege







**Schneeschuhtails**

- J** Marbachegg - Marbach
- K** Marbachegg / Kreuzegg
- L** Dorf / Sidenmoos

**Winterwanderwege**

- M** Marbachegg - Bumbach
- N** Marbachegg - Marbach
- O** Grenzstein retour

**Anlagen**

- Gondelbahn
- Skilifte Marbachegg
- Kinderskilifte Dorf
- Wildruhezonen
- Aussichtspunkt
- Erste Hilfe / Bergstation  
Tel. 034 493 42 60



**WIR BITTEN SIE, AUF DEN TRAILS FOLGENDE PUNKTE ZU BEACHTEN:**

- Bleiben Sie auf den markierten Routen
- Planen Sie genügend Zeit ein und überwachen Sie das Wetter
- Verhalten Sie sich ruhig, so besteht gar die Möglichkeit, Wildtiere zu sehen; beobachten Sie die Tiere aus gebührender Distanz
- Falls Sie ihren Hund mitnehmen, gehört er an die Leine
- Zum Thema Abfall: Nehmen Sie diesen mit den schönen Erinnerungen mit nach Hause und hinterlassen Sie nur Ihre Spur

Wenn Natursporttreibende den Raum der Wildtiere respektieren, braucht es weniger Verbote und Einschränkungen und die Naturlandschaft bleibt offen für echte Naturerlebnisse.

Wir bitten Sie um sorgfältige Rücksichtnahme und bedanken uns dafür!